





Legenda

-  Aliquota progressiva
-  IRPEF non applicata
-  Fascia di reddito esente
-  Addizionale IRPEF già al massimo

Codice catastale	Comune	Multi aliq.	Aliquota più bassa	Aliquota più alta	Soglia di esenzione	Popolaz.
A119	ALAGNA VALSESIA	NO	0,3	0,3	0	430
A130	ALBANO VERCELLESE	NO	0,4	0,4	0	335
A198	ALICE CASTELLO	NO	0,6	0,6	9999,99	2652
A358	ARBORIO	NO	0,8	0,8	0	870
A466	ASIGLIANO VERCELLESE	NO	0,48	0,48	0	1438
A600	BALMUCCIA	NO	0*	0*		112
A601	BALOCCO	NO	0*	0*		233
A847	BIANZE'	NO	0,8	0,8	10000	1933
A914	BOCCIOLETO	NO	0,4	0,4	0	189
B009	BORGIO D'ALE	NO	0,4	0,4	0	2364
B041	BORGOSIESA	NO	0,78	0,78	15000	12676
B046	BORGIO VERCELLI	SI	0,4	0,8	0	2224
B280	BURONZO	NO	0,65	0,65	11000	873
B505	CAMPERTOGNO	NO	0,7	0,7	0	241
B752	CARCOFORO	NO	0*	0*		73
B767	CARESANA	NO	0,75	0,75	0	1065
B768	CARESANABLOT	NO	0*	0*		1124
B782	CARISIO	NO	0,5	0,5	14999,99	823
B928	CASANOVA ELVO	NO	0,6	0,6	0	221
B952	SAN GIACOMO VERCELLESE	NO	0,4	0,4	0	319
C548	CERVATTO	NO	0*	0*	0	54
C680	CIGLIANO	NO	0,25	0,25	0	4493
C757	CIVIASCO	NO	0,1	0,1	0	249
C884	COLLOBIANO	NO	0,35	0,35	14999,99	92
D113	COSTANZANA	NO	0,1	0,1	0	767
D132	CRAVAGLIANA	NO	0,8	0,8	0	250
D154	CRESCENTINO	NO	0,3	0,3	0	7814
D187	CROVA	NO	0,6	0,6	0	398
D281	DESANA	NO	0,6	0,6	0	1077
D641	FOBELLO	NO	0,4	0,4	0	191
D676	FONTANETTO PO	NO	0*	0*	0	1136
D712	FORMIGLIANA	NO	0*	0*		501
D938	GATTINARA	NO	0,8	0,8	10000	7987
E007	GHISLARENCO	NO	0,6	0,6	0	870
E163	GREGGIO	NO	0,8	0,8	0	357
E237	GUARDABOSONE	NO	0*	0*		334
E433	LAMPORO	NO	0,2	0,2	0	526
E528	LENTA	NO	0,6	0,6	0	842
E583	LIGNANA	NO	0*	0*		559
E626	LIVORNO FERRARIS	NO	0,4	0,4	0	4345
E711	LOZZOLO	NO	0,6	0,6	0	821
F297	MOLLIA	NO	0,5	0,5	0	96
F342	MONCRIVELLO	NO	0,2	0,2	10000	1399
F774	MOTTA DE' CONTI	NO	0,5	0,5	0	757
G016	OLCENENGO	NO	0,5	0,5	0	789
G018	OLDENICO	SI	0,4	0,8	0	225
G266	PALAZZOLO VERCELLESE	NO	0,6	0,6	0	1201
G471	PERTENGO	NO	0*	0*	0	306

Codice catastale	Comune	Multi aliq.	Aliquota più bassa	Aliquota più alta	Soglia di esenzione	Popolaz.
G528	PEZZANA	NO	0,7	0,7	0	1324
G666	PILA	NO	0,3	0,3	0	141
G685	PIODE	NO	0,4	0,4	0	190
G940	POSTUA	NO	0*	0*		579
G985	PRAROLO	NO	0,4	0,4	0	733
H108	QUARONA	NO	0,8	0,8	10000	4063
H132	QUINTO VERCELLESE	SI	0,5	0,8	0	390
H188	RASSA	NO	0,6	0,6	10000	66
H293	RIMELLA	NO	0*	0*		137
H329	RIVA VALDOBBIÀ	NO	0,5	0,5	0	267
H346	RIVE	NO	0,4	0,4	0	456
H364	ROVASENDA	NO	0,6	0,6	0	959
H365	ROASIO	NO	0,8	0,8	0	2312
H549	RONSECCO	SI	0,4	0,8	15000	560
H577	ROSSA	NO	0,6	0,6	0	182
H690	SALASCO	NO	0,5	0,5	0	212
H707	SALI VERCELLESE	NO	0,5	0,5	0	106
H725	SALUGGIA	NO	0,6	0,6	0	4030
H861	SAN GERMANO VERCELLESE	NO	0,6	0,6	0	1578
I337	SANTHIA'	NO	0,65	0,65	0	8496
I544	SCOPA	NO	0,5	0,5	0	408
I545	SCOPELLO	SI	0,39	0,8	15000	357
I663	SERRAVALLE SESIA	NO	0,8	0,8	10000	4948
I984	STROPPIANA	NO	0,7	0,7	0	1208
L420	TRICERRO	NO	0,6	0,6	0	711
L429	TRINO	SI	0,52	0,8	0	7085
L451	TRONZANO VERCELLESE	NO	0,8	0,8	10000	3483
L566	VALDUGGIA	NO	0,8	0,8	0	1982
L669	VARALLO	SI	0,7	0,8	0	7200
L750	VERCELLI	SI	0,7	0,8	16000	46181
M003	VILLARBOIT	NO	0,3	0,3	0	438
M028	VILLATA	NO	0,6	0,6	15000	1563
M106	VOCCA	NO	0*	0*		165
M389	ALTO SERMENZA	NO	0*	0*	0	159
M398	CELLIO CON BREIA	NO	0,5	0,5	15000	1007