



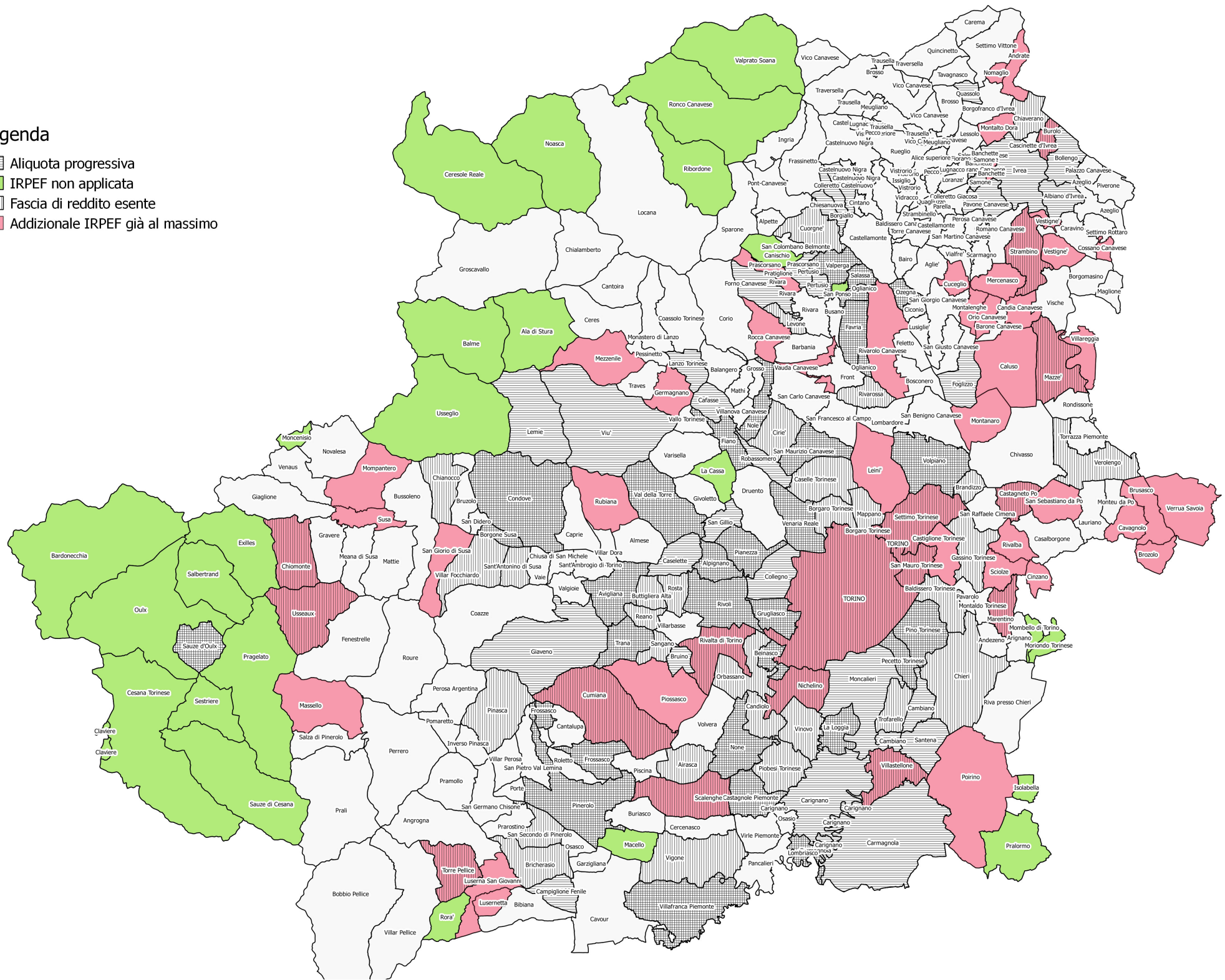


# Legenda

-  Aliquota progressiva
-  IRPEF non applicata
-  Fascia di reddito esente
-  Addizionale IRPEF già al massimo



Codice catastale	Comune	Multi aliq.	Aliquota più bassa	Aliquota più alta	Soglia di esenzione	Popolaz.
A074	AGLIE'	NO	0,7	0,7	0	2646
A109	AIRASCA	NO	0,5	0,5	8500	3726
A117	ALA DI STURA	NO	0*	0*		456
A157	ALBIANO D'IVREA	SI	0,5	0,62	0	1677
A199	ALICE SUPERIORE	NO	0,6	0,6	0	725
A218	ALMESE	NO	0,7	0,7	0	6409
A221	ALPETTE	NO	0,1	0,1	0	244
A222	ALPIGNANO	SI	0,45	0,8	10000	16679
A275	ANDEZENO	NO	0,7	0,7	0	2027
A282	ANDRATE	NO	0,8	0,8	0	494
A295	ANGROGNA	NO	0,5	0,5	0	868
A405	ARIGNANO	NO	0,5	0,5	0	1087
A518	AVIGLIANA	SI	0,59	0,8	15000	12443
A525	AZEGLIO	NO	0,7	0,7	0	1267
A584	BAIRO	NO	0,65	0,65	0	802
A587	BALANGERO	NO	0,5	0,5	0	3173
A590	BALDISSERO CANAVESE	NO	0,4	0,4	0	543
A591	BALDISSERO TORINESE	NO	0,6	0,6	9999,99	3720
A599	BALME	NO	0*	0*		111
A607	BANCHETTE	NO	0,8	0,8	0	3257
A625	BARBANIA	NO	0,5	0,5	0	1594
A651	BARDONECCHIA	NO	0*	0*		3155
A673	BARONE CANAVESE	NO	0,7	0,7	0	584
A734	BEINASCO	SI	0,6	0,8	10000	17981
A853	BIBIANA	NO	0,5	0,5	0	3463
A910	BOBBIO PELLICE	NO	0,5	0,5	0	555
A941	BOLLENGO	SI	0,5	0,8	0	2144
A990	BORGARO TORINESE	NO	0,75	0,75	16999,99	11889
B003	BORGIALLO	SI	0,2	0,8	0	593
B015	BORGOFRANCO D'IVREA	NO	0,7	0,7	0	3690
B021	BORGOMASINO	NO	0,4	0,4	0	808
B024	BORGONE SUSA	SI	0,48	0,8	7500	2205
B075	BOSCONERO	NO	0,7	0,7	0	3146
B121	BRANDIZZO	NO	0,7	0,7	9999,99	8743
B171	BRICHERASIO	NO	0,7	0,7	7499,99	4608
B205	BROSSO	NO	0,3	0,3	0	404
B209	BROZOLO	NO	0,8	0,8	0	439
B216	BRUINO	SI	0,48	0,8	0	8605
B225	BRUSASCO	NO	0,8	0,8	0	1554
B232	BRUZOLO	NO	0,45	0,45	0	1533
B278	BURIASCO	NO	0,5	0,5	0	1370
B279	BUROLO	NO	0,8	0,8	9999,99	1160
B284	BUSANO	NO	0,4	0,4	0	1642
B297	BUSSOLENO	NO	0,75	0,75	0	5981
B305	BUTTIGLIERA ALTA	NO	0,65	0,65	8000	6435
B350	CAFASSE	SI	0,25	0,8	0	3425
B435	CALUSO	NO	0,8	0,8	0	7502
B462	CAMBIANO	SI	0,5	0,8	0	6027

Codice catastale	Comune	Multi aliq.	Aliquota più bassa	Aliquota più alta	Soglia di esenzione	Popolaz.
B510	VALPRATO SOANA	NO	0*	0*		101
B512	CAMPIGLIONE-FENILE	SI	0,45	0,8	0	1370
B588	CANDIA CANAVESE	NO	0,8	0,8	0	1249
B592	CANDIOLO	NO	0,5	0,5	10000	5612
B605	CANISCHIO	NO	0*	0*		274
B628	CANTALUPA	NO	0,4	0,4	0	2613
B637	CANTOIRA	NO	0,6	0,6	0	562
B705	CAPRIE	NO	0,52	0,52	0	2087
B733	CARAVINO	NO	0,5	0,5	0	925
B762	CAREMA	NO	0,2	0,2	0	766
B777	CARIGNANO	SI	0,6	0,8	0	9334
B791	CARMAGNOLA	SI	0,5	0,8	0	28976
B867	CASALBORGONE	NO	0,7	0,7	0	1885
B953	CASCINETTE D'IVREA	NO	0,65	0,65	0	1531
B955	CASELETTE	SI	0,3	0,6	0	3047
B960	CASELLE TORINESE	NO	0,7	0,7	16000	13935
C045	CASTAGNETO PO	NO	0,8	0,8	10000	1787
C048	CASTAGNOLE PIEMONTE	SI	0,49	0,56	12000	2246
C133	CASTELLAMONTE	NO	0,6	0,6	0	9977
C241	CASTELNUOVO NIGRA	NO	0,5	0,5	0	440
C307	CASTIGLIONE TORINESE	NO	0,8	0,8	0	6489
C369	CAVAGNOLO	NO	0,8	0,8	0	2114
C404	CAVOUR	NO	0,7	0,7	0	5492
C487	CERCENASCO	NO	0,6	0,6	0	1803
C497	CERES	NO	0,6	0,6	0	1036
C505	CERESOLE REALE	NO	0*	0*		164
C564	CESANA TORINESE	NO	0*	0*		945
C604	CHIALAMBERTO	NO	0,6	0,6	0	343
C610	CHIANOCCO	NO	0,55	0,55	8500	1624
C624	CHIAVERANO	NO	0,6	0,6	10000	2073
C627	CHIERI	NO	0,75	0,75	7500	36858
C629	CHIESANUOVA	SI	0,2	0,6	0	236
C639	CHIOMONTE	NO	0,8	0,8	10000	883
C655	CHIUSA DI SAN MICHELE	NO	0,5	0,5	0	1646
C665	CHIVASSO	NO	0,7	0,7	0	26976
C679	CICONIO	NO	0,6	0,6	0	387
C711	CINTANO	NO	0,2	0,2	0	259
C715	CINZANO	NO	0,8	0,8	0	343
C722	CIRIE'	NO	0,7	0,7	10000	18639
C793	CLAVIERE	NO	0*	0*		209
C801	COASSOLO TORINESE	NO	0,6	0,6	0	1521
C803	COAZZE	NO	0,6	0,6	0	3203
C860	COLLEGNO	SI	0,5	0,8	0	49597
C867	COLLERETTO CASTELNUOVO	SI	0,4	0,8	0	330
C868	COLLERETTO GIACOSA	NO	0,45	0,45	0	579
C955	CONDOVE	SI	0,3	0,8	7500	4614
D008	CORIO	NO	0,7	0,7	0	3250
D092	COSSANO CANAVESE	NO	0,8	0,8	0	500

Codice catastale	Comune	Multi aliq.	Aliquota più bassa	Aliquota più alta	Soglia di esenzione	Popolaz.
D197	CUCEGLIO	NO	0,8	0,8	0	998
D202	CUMIANA	NO	0,8	0,8	15000	7873
D208	CUORGNE'	NO	0,65	0,65	8000	9728
D373	DRUENTO	NO	0,55	0,55	0	8790
D433	EXILLES	NO	0*	0*		260
D520	FAVRIA	SI	0,45	0,8	5000	5186
D524	FELETTO	NO	0,4	0,4	0	2298
D532	FENESTRELLE	NO	0,5	0,5	0	521
D553	MONCENISIO	NO	0*	0*		29
D562	FIANO	SI	0,3	0,5	20000	2679
D608	FIORANO CANAVESE	NO	0,5	0,5	0	777
D646	FOGLIZZO	SI	0,7	0,8	0	2328
D725	FORNO CANAVESE	SI	0,3	0,75	0	3382
D781	FRASSINETTO	NO	0,6	0,6	0	277
D805	FRONT	NO	0,65	0,65	0	1670
D812	FROSSASCO	SI	0,4	0,8	10500	2853
D931	GARZIGLIANA	NO	0,7	0,7	0	541
D933	GASSINO TORINESE	NO	0,55	0,55	12000	9494
D983	GERMAGNANO	NO	0,8	0,8	0	1177
E009	GIAGLIONE	NO	0,5	0,5	0	619
E020	GIAVENO	SI	0,7	0,8	0	16417
E067	GIVOLETTO	NO	0,2	0,2	0	3953
E154	GRAVERE	NO	0,2	0,2	0	671
E199	GROSCAVALLO	NO	0,2	0,2	0	204
E203	GROSSO	NO	0,2	0,2	0	1035
E216	GRUGLIASCO	SI	0,65	0,8	12000	37700
E301	INGRIA	NO	0,5	0,5	0	46
E311	INVERSO PINASCA	NO	0,7	0,7	0	704
E345	ISOLABELLA	NO	0*	0*		380
E368	ISSIGLIO	NO	0,5	0,5	0	398
E379	IVREA	SI	0,72	0,8	0	23637
E394	LA CASSA	NO	0*	0*		1825
E423	LA LOGGIA	SI	0,35	0,8	15000,99	8841
E445	LANZO TORINESE	SI	0,55	0,8	0	5011
E484	LAURIANO	NO	0,75	0,75	0	1452
E518	LEINI	NO	0,8	0,8	0	16375
E520	LEMIE	SI	0,4	0,8	0	189
E551	LESSOLO	NO	0,6	0,6	0	1868
E566	LEVONE	NO	0,6	0,6	7500	451
E635	LOCANA	NO	0,4	0,4	0	1450
E660	LOMBARDORE	NO	0,7	0,7	0	1724
E661	LOMBRIASCO	SI	0,6	0,8	15000	1035
E683	LORANZE'	NO	0,6	0,6	0	1170
E727	LUGNACCO	NO	0,5	0,5	0	353
E758	LUSERNA SAN GIOVANNI	NO	0,8	0,8	0	7297
E759	LUSERNETTA	NO	0,8	0,8	0	489
E763	LUSIGLIE'	NO	0,6	0,6	0	558
E782	MACELLO	NO	0*	0*		1175

Codice catastale	Comune	Multi aliq.	Aliquota più bassa	Aliquota più alta	Soglia di esenzione	Popolaz.
E817	MAGLIONE	NO	0,6	0,6	0	424
E941	MARENTINO	NO	0,8	0,8	7500	1328
F041	MASSELLO	NO	0,8	0,8	0	52
F053	MATHI	NO	0,6	0,6	0	3894
F058	MATTIE	NO	0,75	0,75	0	662
F067	MAZZE'	NO	0,8	0,8	7999,99	4156
F074	MEANA DI SUSÀ	NO	0,7	0,7	0	814
F140	MERCENASCO	NO	0,8	0,8	0	1231
F164	MEUGLIANO	NO	0,5	0,5	0	78
F182	MEZZENILE	NO	0,8	0,8	0	809
F315	MOMBELLO DI TORINO	NO	0*	0*		406
F318	MOMPANTERO	NO	0,8	0,8	0	646
F327	MONASTERO DI LANZO	NO	0,2	0,2	0	354
F335	MONCALIERI	SI	0,46	0,8	0	57234
F407	MONTALDO TORINESE	NO	0,5	0,5	0	749
F411	MONTALENGHE	NO	0,8	0,8	0	997
F420	MONTALTO DORA	NO	0,8	0,8	0	3430
F422	MONTANARO	NO	0,8	0,8	0	5262
F651	MONTEU DA PO	NO	0,5	0,5	0	905
F733	MORIONDO TORINESE	NO	0*	0*		831
F889	NICHELINO	NO	0,8	0,8	15000	47721
F906	NOASCA	NO	0*	0*		120
F925	NOLE	SI	0,5	0,8	10000	6895
F927	NOMAGLIO	NO	0,8	0,8	0	281
F931	NONE	SI	0,67	0,8	12000	8015
F948	NOVALESA	NO	0,1	0,1	0	542
G010	OGLIANICO	SI	0,2	0,5	8000	1506
G087	ORBASSANO	NO	0,5	0,5	7500	23365
G109	ORIO CANAVESE	NO	0,8	0,8	0	780
G151	OSASCO	NO	0,4	0,4	0	1152
G152	OSASIO	NO	0,7	0,7	0	927
G196	OULX	NO	0*	0*		3363
G202	OZEGNA	SI	0,45	0,8	8000	1225
G262	PALAZZO CANAVESE	NO	0,65	0,65	0	842
G303	PANCALIERI	NO	0,5	0,5	0	2066
G330	PARELLA	NO	0,4	0,4	0	433
G387	PAVAROLO	NO	0,5	0,5	0	1124
G392	PAVONE CANAVESE	SI	0,7	0,8	0	3861
G396	PECCO	NO	0,5	0,5	0	218
G398	PECETTO TORINESE	SI	0,4	0,8	7499,99	4071
G462	PEROSA CANAVESE	NO	0,7	0,7	0	3209
G463	PEROSA ARGENTINA	NO	0,6	0,6	0	530
G465	PERRERO	NO	0,4	0,4	0	665
G477	PERTUSIO	SI	0,41	0,5	0	763
G505	PESSINETTO	NO	0,4	0,4	0	618
G559	PIANEZZA	SI	0,55	0,8	13000	15309
G672	PINASCA	NO	0,75	0,75	10000	2964
G674	PINEROLO	SI	0,5	0,65	12000	35947

Codice catastale	Comune	Multi aliq.	Aliquota più bassa	Aliquota più alta	Soglia di esenzione	Popolaz.
G678	PINO TORINESE	SI	0,5	0,8	14999,99	8365
G684	PIOBESI TORINESE	NO	0,4	0,4	10000	3783
G691	PIOSSASCO	NO	0,8	0,8	0	18322
G705	PISCINA	NO	0,6	0,6	0	3364
G719	PIVERONE	NO	0,65	0,65	0	1349
G777	POIRINO	NO	0,8	0,8	0	10576
G805	POMARETTO	NO	0,6	0,6	0	997
G826	PONT-CANAVESE	NO	0,4	0,4	0	3307
G900	PORTE	NO	0,7	0,7	0	1058
G973	PRAGELATO	NO	0*	0*		786
G978	PRALI	NO	0,3	0,3	0	242
G979	PRALORMO	NO	0*	0*		1948
G982	PRAMOLLO	NO	0,6	0,6	0	229
G986	PRAROSTINO	NO	0,6	0,6	0	1271
G988	PRASCORSANO	SI	0,2	0,5	0	747
G997	PRATIGLIONE	NO	0,8	0,8	0	511
H100	QUAGLIUZZO	NO	0,6	0,6	0	330
H120	QUASSOLO	SI	0,65	0,8	0	347
H127	QUINCINETTO	NO	0,6	0,6	0	1019
H207	REANO	NO	0,65	0,65	9000	1791
H270	RIBORDONE	NO	0*	0*		49
H333	RIVALBA	NO	0,8	0,8	0	1174
H335	RIVALTA DI TORINO	NO	0,8	0,8	11999,99	20185
H337	RIVA PRESSO CHIERI	NO	0,5	0,5	0	4705
H338	RIVARA	NO	0,5	0,5	0	2606
H340	RIVAROLO CANAVESE	NO	0,8	0,8	0	12539
H344	RIVAROSSA	NO	0,7	0,7	11000	1580
H355	RIVOLI	SI	0,6	0,8	15000	48629
H367	ROBASSOMERO	SI	0,45	0,6	0	3089
H386	ROCCA CANAVESE	NO	0,8	0,8	0	1735
H498	ROLETTO	NO	0,1	0,1	0	2026
H511	ROMANO CANAVESE	NO	0,65	0,65	0	2689
H539	RONCO CANAVESE	NO	0*	0*		308
H547	RONDISSONE	NO	0,5	0,5	0	1881
H554	RORA'	NO	0*	0*		244
H555	ROURE	NO	0,3	0,3	0	832
H583	ROSTA	NO	0,4	0,4	8000	4960
H627	RUBIANA	NO	0,8	0,8	0	2381
H631	RUEGLIO	NO	0,7	0,7	0	769
H684	SALBERTRAND	NO	0*	0*		587
H691	SALASSA	SI	0,3	0,8	15000	1840
H702	SALERANO CANAVESE	SI	0,5	0,8	0	479
H734	SALZA DI PINEROLO	NO	0,3	0,3	0	75
H753	SAMONE	SI	0,5	0,8	0	1585
H775	SAN BENIGNO CANAVESE	NO	0,3	0,3	0	6044
H789	SAN CARLO CANAVESE	NO	0,5	0,5	0	3996
H804	SAN COLOMBANO BELMONTE	NO	0,5	0,5	0	351
H820	SAN DIDERO	NO	0,5	0,5	0	537

Codice catastale	Comune	Multi aliq.	Aliquota più bassa	Aliquota più alta	Soglia di esenzione	Popolaz.
H847	SAN FRANCESCO AL CAMPO	NO	0,6	0,6	0	4927
H855	SANGANO	NO	0,7	0,7	11000	3781
H862	SAN GERMANO CHISONE	NO	0,7	0,7	0	1776
H873	SAN GILLIO	SI	0,5	0,71	0	3166
H890	SAN GIORGIO CANAVESE	NO	0,5	0,5	0	2570
H900	SAN GIORIO DI SUSÀ	NO	0,8	0,8	0	996
H936	SAN GIUSTO CANAVESE	NO	0,35	0,35	0	3351
H997	SAN MARTINO CANAVESE	NO	0,3	0,3	0	826
I024	SAN MAURIZIO CANAVESE	SI	0,4	0,8	15000	10312
I030	SAN MAURO TORINESE	NO	0,8	0,8	15000	19048
I090	SAN PIETRO VAL LEMINA	NO	0,6	0,6	0	1459
I126	SAN PONSO	NO	0*	0*		263
I137	SAN RAFFAELE CIMENA	NO	0,6	0,6	0	3102
I152	SAN SEBASTIANO DA PO	NO	0,8	0,8	0	1945
I154	SAN SECONDO DI PINEROLO	NO	0,4	0,4	12000	3632
I258	SANT'AMBROGIO DI TORINO	NO	0,63	0,63	0	4721
I296	SANT'ANTONINO DI SUSÀ	NO	0,75	0,75	7999,99	4251
I327	SANTENA	SI	0,5	0,8	0	10764
I465	SAUZE DI CESANA	NO	0*	0*		249
I466	SAUZE D'OUXX	SI	0,2	0,8	10000	1081
I490	SCALENGHE	NO	0,8	0,8	12000	3279
I511	SCARMAGNO	NO	0	0	0	833
I539	SCIOLZE	NO	0,8	0,8	0	1453
I692	SESTRIERE	NO	0*	0*		928
I701	SETTIMO ROTTARO	NO	0,7	0,7	0	486
I702	SETTIMO VITTONÈ	NO	0,6	0,6	0	1546
I703	SETTIMO TORINESE	NO	0,8	0,8	10000	47220
I886	SPARONE	NO	0,6	0,6	0	995
I969	STRAMBINELLO	NO	0,4	0,4	0	274
I970	STRAMBINO	NO	0,8	0,8	11071,34	6253
L013	SUSÀ	NO	0,8	0,8	0	6340
L066	TAVAGNASCO	NO	0,6	0,6	0	789
L219	TORINO	NO	0,8	0,8	11790	882523
L238	TORRAZZA PIEMONTE	NO	0,65	0,65	0	2906
L247	TORRE CANAVESE	NO	0,6	0,6	0	594
L277	TORRE PELLICE	NO	0,8	0,8	7499,99	4550
L327	TRANA	SI	0,6	0,8	9000	3861
L338	TRAUSELLA	NO	0,6	0,6	0	122
L340	TRAVES	NO	0,6	0,6	0	531
L345	TRAVERSELLA	NO	0,5	0,5	0	332
L445	TROFARELLO	NO	0,65	0,65	8000	10901
L515	USSEAUXX	NO	0,8	0,8	7500	186
L516	USSEGLIO	NO	0*	0*		200
L538	VAIE	NO	0,67	0,67	0	1456
L548	VICO CANAVESE	NO	0,4	0,4	0	827
L555	VAL DELLA TORRE	SI	0,42	0,8	10000	3892
L578	VALGIOIE	NO	0,7	0,7	0	973
L629	VALLO TORINESE	NO	0,2	0,2	0	768

Codice catastale	Comune	Multi aliq.	Aliquota più bassa	Aliquota più alta	Soglia di esenzione	Popolaz.
L644	VALPERGA	SI	0,4	0,8	15000	3102
L685	VARISELLA	NO	0,3	0,3	0	826
L698	VAUDA CANAVESE	NO	0,8	0,8	0	1444
L726	VENAUS	NO	0,5	0,5	0	879
L727	VENARIA REALE	SI	0,69	0,8	9999,99	33781
L779	VEROLENGO	NO	0,7	0,7	9999,99	4854
L787	VERRUA SAVOIA	NO	0,8	0,8	0	1403
L811	VESTIGNE'	NO	0,8	0,8	0	805
L830	VIALFRE'	NO	0,5	0,5	0	252
L857	VIDRACCO	NO	0,5	0,5	0	535
L898	VIGONE	NO	0,6	0,6	8000	5168
L948	VILLAFRANCA PIEMONTE	SI	0,5	0,8	5000	4658
L982	VILLANOVA CANAVESE	NO	0,6	0,6	0	1203
L999	VILLAR DORA	NO	0,6	0,6	0	2897
M002	VILLARBASSE	NO	0,7	0,7	0	3460
M004	VILLAREGGIA	NO	0,8	0,8	0	1048
M007	VILLAR FOCCHIARDO	NO	0,7	0,7	7499,99	1987
M013	VILLAR PELLICE	NO	0,5	0,5	0	1082
M014	VILLAR PEROSA	NO	0,7	0,7	0	4026
M027	VILLASTELLONE	NO	0,8	0,8	8499,99	4688
M060	VINOVO	NO	0,4	0,4	10000	15042
M069	VIRLE PIEMONTE	NO	0,6	0,6	0	1199
M071	VISCHE	NO	0,7	0,7	0	1277
M080	VISTRORIO	NO	0,5	0,5	0	524
M094	VIU'	SI	0,5	0,8	0	1038
M122	VOLPIANO	SI	0,6	0,8	10000	15445
M133	VOLVERA	NO	0,74	0,74	0	8675
M316	MAPPANO	NO	0,7	0,7	16999,99	7286

A causa di un probabile errore nella trasmissione dei dati al MEF, il Comune di Scarmagno non è conteggiato tra quelli che non applicano l'addizionale comunale.