



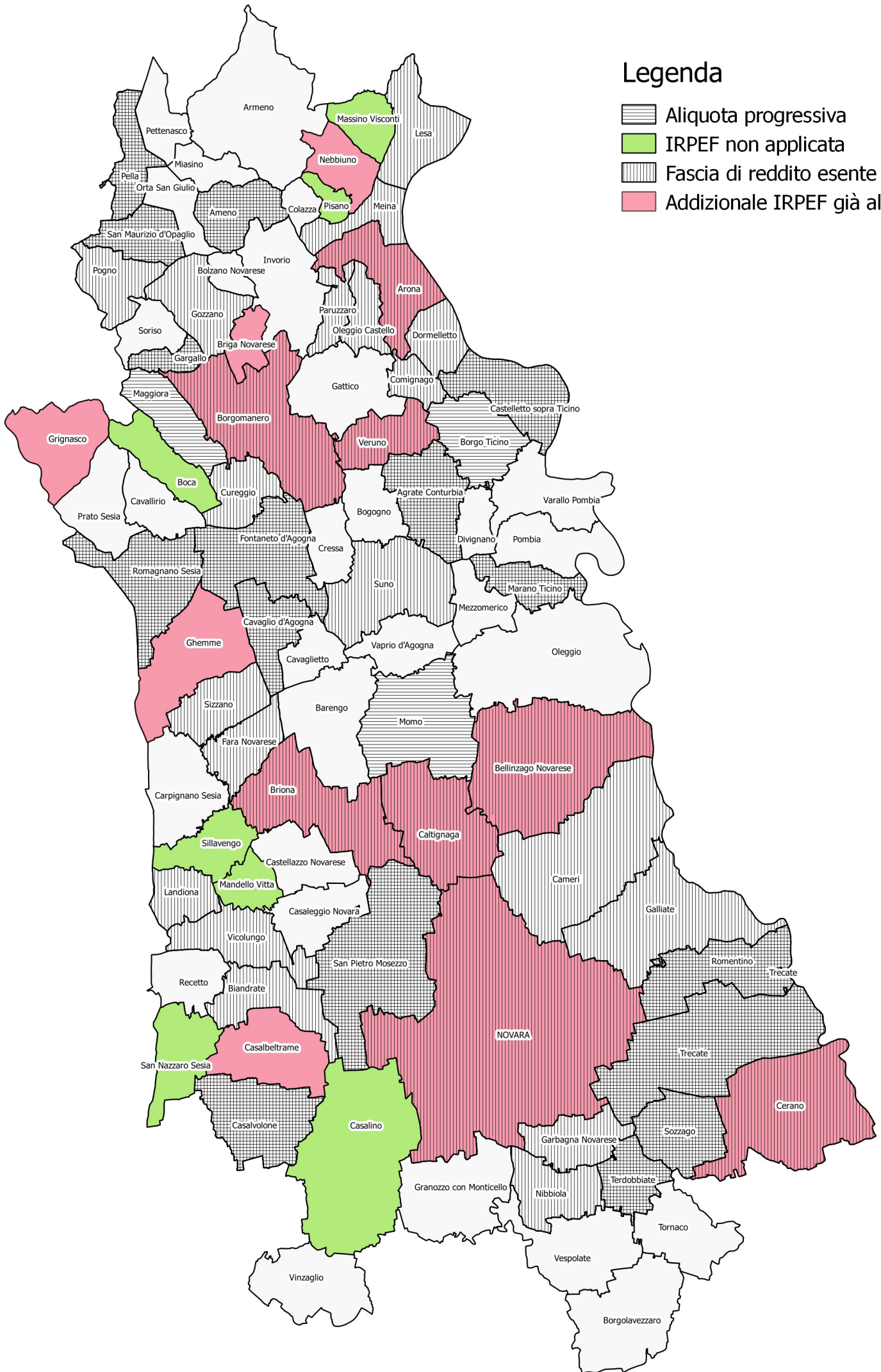


Legenda

-  Aliquota progressiva
-  IRPEF non applicata
-  Fascia di reddito esente
-  Addizionale IRPEF già al massimo



Codice catastale	Comune	Multi aliq.	Aliquota più bassa	Aliquota più alta	Soglia di esenzione	Popolaz.
A088	AGRATE CONTURBIA	SI	0,4	0,8	10000	1544
A264	AMENO	SI	0,1	0,8	11999,99	934
A414	ARMENO	NO	0,2	0,2	0	2216
A429	ARONA	NO	0,8	0,8	10000	13966
A653	BARENGO	NO	0,5	0,5	0	795
A752	BELLINZAGO NOVARESE	NO	0,8	0,8	12500	9646
A844	BIANDRATE	NO	0,4	0,4	10000	1298
A911	BOCA	NO	0*	0*		1213
A929	BOGOGNO	NO	0,6	0,6	0	1285
A953	BOLZANO NOVARESE	NO	0,4	0,4	0	1190
B016	BORGOLAVEZZARO	NO	0,6	0,6	0	2041
B019	BORGOMANERO	NO	0,8	0,8	13000	21719
B043	BORGO TICINO	SI	0,55	0,8	0	5089
B176	BRIGA NOVARESE	NO	0,8	0,8	0	2865
B183	BRIONA	NO	0,8	0,8	9000	1164
B431	CALTIGNAGA	NO	0,8	0,8	12000	2542
B473	CAMERI	NO	0,6	0,6	10000	10907
B823	CARPIGNANO SESIA	NO	0,5	0,5	0	2507
B864	CASALBELTRAME	NO	0,8	0,8	0	959
B883	CASALEGGIO NOVARA	NO	0,4	0,4	0	927
B897	CASALINO	NO	0*	0*		1537
B920	CASALVOLONE	SI	0,34	0,8	12000	879
C149	CASTELLAZZO NOVARESE	NO	0,4	0,4	0	336
C166	CASTELLETTO SOPRA TICINO	SI	0,35	0,8	10000	9969
C364	CAVAGLIETTO	NO	0,5	0,5	0	383
C365	CAVAGLIO D'AGOGNA	SI	0,58	0,8	7500	1174
C378	CAVALLIRIO	NO	0,6	0,6	0	1335
C483	CERANO	NO	0,8	0,8	10000	6813
C829	COLAZZA	NO	0,65	0*		447
C926	COMIGNAGO	NO	0,65	0,65	5000	1261
D162	CRESSA	NO	0,5	0,5	0	1612
D216	CUREGGIO	NO	0,5	0,5	10000	2630
D309	DIVIGNANO	NO	0,6	0,6	0	1404
D347	DORMELLETO	NO	0,5	0,5	15000	2600
D492	FARA NOVARESE	NO	0,7	0,7	12000	2026
D675	FONTANETO D'AGOGNA	SI	0,5	0,8	10000	2660
D872	GALLIATE	NO	0,7	0,7	10000	15685
D911	GARBAGNA NOVARESE	NO	0,5	0,5	8000	1431
D921	GARGALLO	SI	0,5	0,8	10000	1832
D937	GATTICO	NO	0,5	0,5	0	3377
E001	GHEMME	NO	0,8	0,8	0	3573
E120	GOZZANO	NO	0,6	0,6	10000	5622
E143	GRANOZZO CON MONTICELLO	NO	0,65	0,65	0	1397
E177	GRIGNASCO	NO	0,8	0,8	0	4506
E314	INVORIO	NO	0,5	0,5	0	4439
E436	LANDIONA	NO	0,6	0,6	10500	567
E544	LESA	NO	0,2	0,2	20000	2236
E803	MAGGIORA	SI	0,2	0,4	0	1684

Codice catastale	Comune	Multi aliq.	Aliquota più bassa	Aliquota più alta	Soglia di esenzione	Popolaz.
E880	MANDELLO VITTA	NO	0*	0*		234
E907	MARANO TICINO	SI	0,6	0,8	12000	1654
F047	MASSINO VISCONTI	NO	0*	0*		1052
F093	MEINA	NO	0,4	0,4	50000	2484
F188	MEZZOMERICO	NO	0,7	0,7	0	1235
F191	MIASINO	NO	0,4	0,4	0	795
F317	MOMO	SI	0,35	0,75	0	2509
F859	NEBBIUNO	NO	0,8	0,8	0	1821
F886	NIBBIOLA	NO	0,2	0,2	15000	809
F952	NOVARA	NO	0,8	0,8	12500	104183
G019	OLEGGIO	NO	0,7	0,7	0	14135
G020	OLEGGIO CASTELLO	NO	0,5	0,5	18200	2132
G134	ORTA SAN GIULIO	NO	0	0	0	1280
G349	PARUZZARO	NO	0,6	0,6	10000	2211
G421	PELLA	SI	0,1	0,6	10000	985
G520	PETTENASCO	NO	0,5	0,5	0	1380
G703	PISANO	NO	0*	0*		801
G775	POGNO	NO	0,7	0,7	12000	1423
G809	POMBIA	NO	0,65	0,65	0	2176
H001	PRATO SESIA	NO	0,6	0,6	0	1887
H213	RECETTO	NO	0,3	0,3	0	948
H502	ROMAGNANO SESIA	SI	0,6	0,8	9999,99	3889
H518	ROMENTINO	SI	0,7	0,8	6499,99	5659
I025	SAN MAURIZIO D'OPAGLIO	SI	0,4	0,8	10000	3075
I052	SAN NAZZARO SESIA	NO	0*	0*		728
I116	SAN PIETRO MOSEZZO	SI	0,6	0,8	25000	2011
I736	SILLAVENGO	NO	0*	0*		560
I767	SIZZANO	NO	0,4	0,4	8000	1444
I857	SORISO	NO	0,7	0,7	0	755
I880	SOZZAGO	SI	0,3	0,8	7500	1075
L007	SUNO	NO	0,5	0,5	7500	2788
L104	TERDOBBIATE	SI	0,3	0,8	7500	470
L223	TORNACO	NO	0,4	0,4	0	933
L356	TRECCATE	SI	0,6	0,8	8500	20566
L668	VAPRIO D'AGOGNA	NO	0,3	0,3	0	997
L670	VARALLO POMBIA	NO	0,6	0,6	0	4922
L798	VERUNO	NO	0,8	0,8	15000	1857
L808	VESPOLATE	NO	0,6	0,6	0	2048
L847	VICOLUNGO	NO	0,45	0,45	15000	887
M062	VINZAGLIO	NO	0,5	0,5	0	575

A causa di un probabile errore nella trasmissione dei dati al MEF, il Comune di Orta San Giulio non è conteggiato tra quelli che non applicano l'addizionale comunale.