





## Legenda

-  Aliquota progressiva
-  IRPEF non applicata

-  Fascia di reddito esente
-  Addizionale IRPEF già al massimo

Codice catastale	Comune	Multi aliq.	Aliquota più bassa	Aliquota più alta	Soglia di esenzione	Popolaz.
A107	AILOCHE	NO	0,6	0,6	0	332
A280	ANDORNO MICCA	NO	0,8	0,8	0	3218
A784	BENNA	NO	0,5	0,5	0	1174
A859	BIELLA	NO	0,8	0,8	0	44324
A876	BIOGLIO	NO	0,5	0,5	0	890
B058	BORRIANA	NO	0,6	0,6	0	889
B229	BRUSNENGO	NO	0,6	0,6	0	2036
B417	CALLABIANA	NO	0,6	0,6	0	136
B457	CAMANDONA	NO	0,7	0,7	0	349
B465	CAMBURZANO	NO	0,7	0,7	0	1178
B586	CANDELO	NO	0,8	0,8	0	7548
B708	CAPRILE	NO	0,8	0,8	0	184
B933	CASAPINTA	NO	0,6	0,6	0	405
C155	CASTELLETTO CERVO	NO	0,375	0,375	0	816
C363	CAVAGLIA'	NO	0,5	0,5	0	3653
C526	CERRETO CASTELLO	NO	0,5	0,5	0	617
C532	CERRIONE	SI	0,56	0,8	14999,99	2894
C819	COGGIOLA	NO	0,65	0,65	0	1818
D094	COSSATO	NO	0,8	0,8	0	14633
D165	CREVACUORE	NO	0,75	0,75	0	1514
D219	CURINO	NO	0,6	0,6	0	475
D339	DONATO	NO	0,7	0,7	0	707
D350	DORZANO	NO	0,5	0,5	0	520
D848	GAGLIANICO	NO	0,7	0,7	0	3775
E024	GIFFLENGA	NO	0,4	0,4	0	114
E130	GRAGLIA	NO	0,7	0,7	0	1511
E821	MAGNANO	NO	0,7	0,7	0	398
F037	MASSAZZA	NO	0,4	0,4	0	562
F042	MASSERANO	NO	0,8	0,8	0	2092
F167	MEZZANA MORTIGLIENGO	NO	0,8	0,8	0	511
F189	MIAGLIANO	NO	0,7	0,7	0	584
F369	MONGRANDO	NO	0,8	0,8	0	3800
F776	MOTTALCIATA	NO	0,8	0,8	7499,99	1378
F833	MUZZANO	NO	0,6	0,6	0	595
F878	NETRO	NO	0,8	0,8	0	982
F992	OCCHIEPPO INFERIORE	NO	0,8	0,8	0	3965
F993	OCCHIEPPO SUPERIORE	NO	0,8	0,8	0	2728
G521	PETTINENGO	NO	0,55	0,55	0	1556
G577	PIATTO	NO	0,7	0,7	0	508
G594	PIEDICAVALLO	NO	0,8	0,8	0	180
G798	POLLONE	NO	0,8	0,8	0	2100
G820	PONDERANO	NO	0,8	0,8	10000	3783
G927	PORTULA	NO	0,7	0,7	10000	1245
G974	PRAY	NO	0,8	0,8	0	2129
G980	PRALUNGO	NO	0,8	0,8	0	2406
H103	QUAREGNA	NO	0,8	0,8	0	1428
H538	RONCO BIELLESE	NO	0,8	0,8	0	1537
H553	ROPPOLO	NO	0,7	0,7	0	880

Codice catastale	Comune	Multi aliq.	Aliquota più bassa	Aliquota più alta	Soglia di esenzione	Popolaz.
H561	ROSAZZA	NO	0,5	0,5	0	90
H662	SAGLIANO MICCA	NO	0,8	0,8	0	1610
H681	SALA BIELLESE	NO	0,5	0,5	0	577
H726	SALUSSOLA	SI	0,2	0,43	0	1949
H821	SANDIGLIANO	NO	0,55	0,55	0	2665
I835	SOPRANA	NO	0,7	0,7	0	690
I847	SORDEVOLO	NO	0,78	0,78	0	1367
I868	SOSTEGNO	NO	0,4	0,4	0	776
I980	STRONA	NO	0,8	0,8	0	1080
L075	TAVIGLIANO	NO	0,65	0,65	0	932
L116	TERNENGO	NO	0,8	0,8	0	280
L193	TOLLEGNO	NO	0,8	0,8	0	2469
L239	TORRAZZO	NO	0,5	0,5	0	212
L436	TRIVERO	NO	0,8	0,8	0	5582
L556	VALDENGO	NO	0,65	0,65	0	2502
L586	VALLANZENGO	NO	0,5	0,5	0	220
L606	VALLE MOSSO	NO	0,7	0,7	0	3231
L620	VALLE SAN NICOLAO	NO	0,8	0,8	0	1004
L712	VEGLIO	NO	0,4	0,4	5000	478
L785	VERRONE	NO	0*	0*		1254
L880	VIGLIANO BIELLESE	NO	0,7	0,7	0	7738
L933	VILLA DEL BOSCO	NO	0,8	0,8	0	344
L978	VILLANOVA BIELLESE	NO	0,4	0,4	0	187
M098	VIVERONE	NO	0,5	0,5	0	1406
M179	ZIMONE	SI	0,55	0,8	0	410
M196	ZUBIENA	NO	0,7	0,7	0	1180
M201	ZUMAGLIA	NO	0,75	0,75	0	1024
M304	MOSSO	NO	0,6	0,6	0	1485
M371	LESSONA	NO	0,3	0,3	0	2745
M373	CAMPIGLIA CERVO	NO	0*	0*		523