



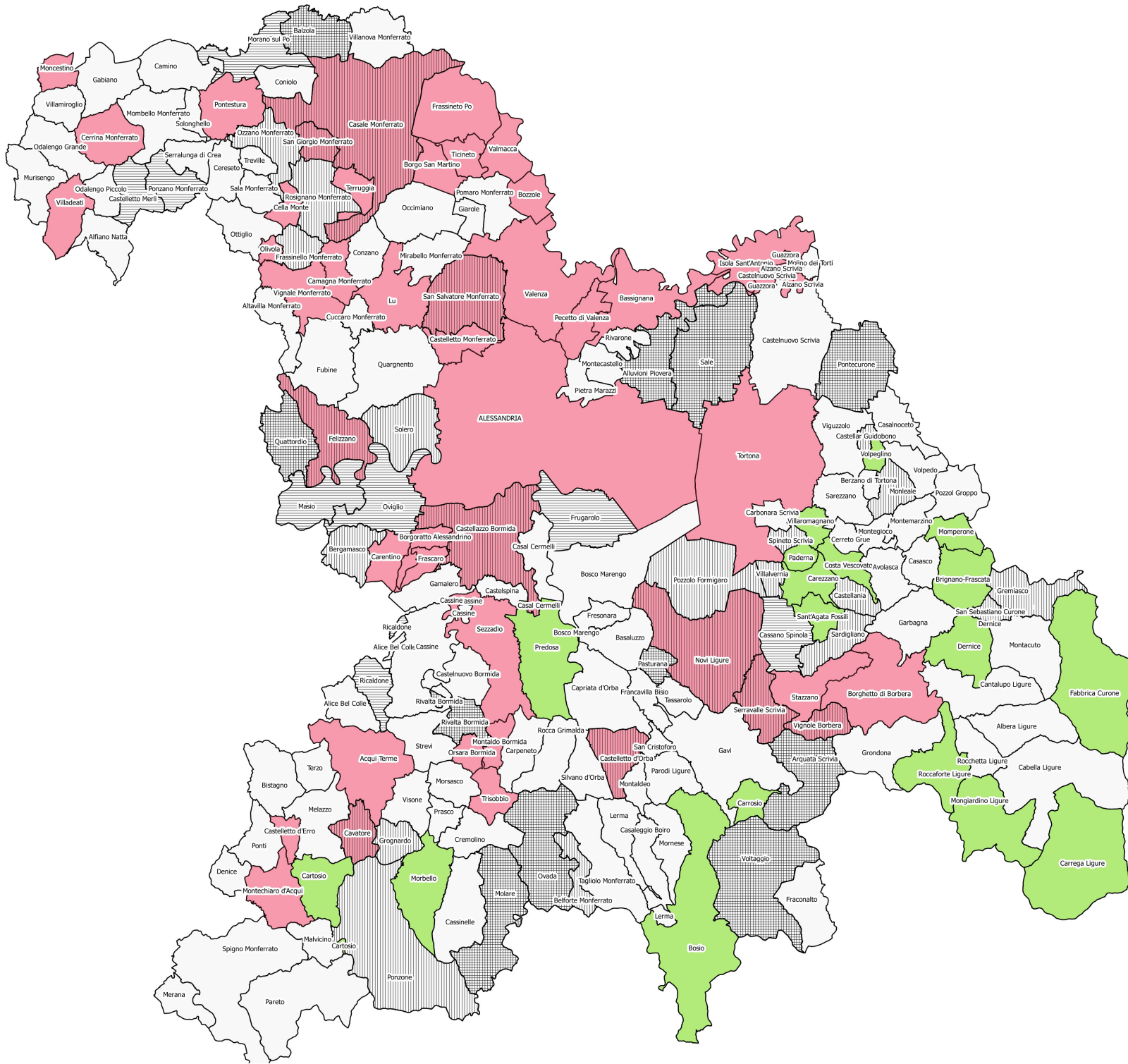


Legenda

-  Aliquota progressiva
-  IRPEF non applicata
-  Fascia di reddito esente
-  Addizionale IRPEF già al massimo



Codice catastale	Comune	Multi aliq.	Aliquota più bassa	Aliquota più alta	Soglia di esenzione	Popolaz.
A052	ACQUI TERME	NO	0,8	0,8	0	19651
A146	ALBERA LIGURE	NO	0,4	0,4	0	308
A182	ALESSANDRIA	NO	0,8	0,8	0	93980
A189	ALFIANO NATTA	NO	0,4	0,4	0	781
A197	ALICE BEL COLLE	NO	0,5	0,5	0	754
A227	ALTAVILLA MONFERRATO	NO	0,5	0,5	0	447
A245	ALZANO SCRIVIA	NO	0,8	0,8	0	370
A436	ARQUATA SCRIVIA	SI	0,75	0,8	9999,99	6397
A523	AVOLASCA	NO	0,2	0,2	0	271
A605	BALZOLA	SI	0,5	0,8	10000	1371
A689	BASALUZZO	NO	0,4	0,4	0	2095
A708	BASSIGNANA	NO	0,8	0,8	0	1671
A738	BELFORTE MONFERRATO	NO	0,3	0,3	15000	506
A793	BERGAMASCO	NO	0,6	0,6	12999,99	726
A813	BERZANO DI TORTONA	NO	0,4	0,4	0	155
A889	BISTAGNO	NO	0,3	0,3	0	1813
A998	BORGHETTO DI BORBERA	NO	0,8	0,8	0	1988
B029	BORGORATTO ALESSANDRINO	NO	0,8	0,8	0	570
B037	BORGO SAN MARTINO	NO	0,8	0,8	0	1411
B071	BOSCO MARENGO	NO	0,6	0,6	0	2374
B080	BOSIO	NO	0*	0*		1195
B109	BOZZOLE	NO	0,8	0,8	0	342
B179	BRIGNANO-FRASCATA	NO	0*	0*		433
B311	CABELLA LIGURE	NO	0,4	0,4	0	526
B453	CAMAGNA MONFERRATO	NO	0,8	0,8	0	512
B482	CAMINO	NO	0,65	0,65	0	769
B629	CANTALUPO LIGURE	NO	0,45	0,45	0	504
B701	CAPRIATA D'ORBA	NO	0,55	0,55	0	1858
B736	CARBONARA SCRIVIA	NO	0,5	0,5	0	1133
B765	CARENTINO	NO	0,8	0,8	0	331
B769	CAREZZANO	NO	0*	0*		439
B818	CARPENETO	NO	0,6	0,6	0	977
B836	CARREGA LIGURE	NO	0*	0*		86
B840	CARROSIO	NO	0*	0*		507
B847	CARTOSIO	NO	0*	0*		750
B870	CASAL CERPELLI	NO	0,7	0,7	0	1222
B882	CASALEGGIO BOIRO	NO	0,2	0,2	0	373
B885	CASALE MONFERRATO	NO	0,8	0,8	10000	34010
B902	CASALNOCETO	NO	0,4	0,4	0	963
B941	CASASCO	NO	0,6	0,6	0	137
C027	CASSINE	NO	0,65	0,65	0	2953
C030	CASSINELLE	NO	0,5	0,5	0	914
C137	CASTELLANIA	NO	0,5	0,5	7500	92
C142	CASTELLAR GUIDOBONO	NO	0,4	0,4	7500	387
C148	CASTELLAZZO BORMIDA	NO	0,8	0,8	10000	4520
C156	CASTELLETTO D'ERRO	NO	0,8	0,8	0	152
C158	CASTELLETTO D'ORBA	NO	0,8	0,8	12000	1957
C160	CASTELLETTO MERLI	SI	0,2	0,8	0	456

Codice catastale	Comune	Multi aliq.	Aliquota più bassa	Aliquota più alta	Soglia di esenzione	Popolaz.
C162	CASTELLETTO MONFERRATO	NO	0,8	0,8	0	1526
C229	CASTELNUOVO BORMIDA	NO	0,6	0,6	0	698
C243	CASTELNUOVO SCRIVIA	NO	0,6	0,6	0	5193
C274	CASTELSPINA	NO	0,2	0,2	0	418
C387	CAVATORE	NO	0,8	0,8	8000	286
C432	CELLA MONTE	NO	0,8	0,8	0	504
C503	CERESETO	NO	0,6	0,5	0	411
C507	CERRETO GRUE	NO	0,3	0,3	0	305
C531	CERRINA MONFERRATO	NO	0,8	0,8	0	1372
C962	CONIOLO	NO	0,6	0,6	0	461
C977	CONZANO	NO	0,7	0,7	0	954
D102	COSTA VESCOVATO	NO	0*	0*		329
D149	CREMOLINO	NO	0,6	0,6	0	1076
D194	CUCCARO MONFERRATO	NO	0,7	0,7	0	323
D272	DENICE	NO	0,5	0,5	0	172
D277	DERNICE	NO	0*	0*		180
D447	FABBRICA CURONE	NO	0*	0*		631
D528	FELIZZANO	NO	0,8	0,8	28000	2282
D559	FRACONALTO	NO	0,5	0,5	0	329
D759	FRANCAVILLA BISIO	NO	0,6	0,6	0	508
D770	FRASCARO	NO	0,8	0,8	0	432
D777	FRASSINELLO MONFERRATO	NO	0,6	0,6	7000	495
D780	FRASSINETO PO	NO	0,8	0,8	0	1411
D797	FRESONARA	NO	0,7	0,7	0	690
D813	FRUGAROLO	SI	0,45	0,68	0	1961
D814	FUBINE MONFERRATO	NO	0,6	0,6	0	1600
D835	GABIANO	NO	0,5	0,5	0	1139
D890	GAMALERO	NO	0,4	0,4	0	832
D910	GARBAGNA	NO	0,7	0,7	0	679
D944	GAVI	NO	0,7	0,7	0	4533
E015	GIAROLE	NO	0,5	0,5	0	707
E164	GREMIASCO	NO	0,4	0,4	9999,99	318
E188	GROGNARDO	NO	0,4	0,4	10999,99	253
E191	GRONDONA	NO	0,7	0,7	0	492
E255	GUAZZORA	NO	0,8	0,8	0	306
E360	ISOLA SANT'ANTONIO	NO	0,8	0,8	0	686
E543	LERMA	NO	0,5	0,5	0	837
E712	LU	NO	0,8	0,8	0	1103
E870	MALVICINO	NO	0,4	0,4	0	80
F015	MASIO	SI	0,5	0,8	0	1385
F096	MELAZZO	NO	0,3	0,3	0	1294
F131	MERANA	NO	0,4	0,4	0	189
F232	MIRABELLO MONFERRATO	NO	0,74	0,74	0	1332
F281	MOLARE	SI	0,6	0,8	7500	2117
F293	MOLINO DEI TORTI	NO	0,4	0,4	0	593
F313	MOMBELLO MONFERRATO	NO	0,5	0,5	0	1050
F320	MOMPERONE	NO	0*	0*		224
F337	MONCESTINO	NO	0,8	0,8	0	197

Codice catastale	Comune	Multi aliq.	Aliquota più bassa	Aliquota più alta	Soglia di esenzione	Popolaz.
F365	MONGIARDINO LIGURE	NO	0*	0*		159
F374	MONLEALE	NO	0,3	0,3	7500	557
F387	MONTACUTO	NO	0,4	0,4	0	263
F403	MONTALDEO	NO	0,5	0,5	0	257
F404	MONTALDO BORMIDA	NO	0,8	0,8	0	627
F455	MONTECASTELLO	NO	0,5	0,5	0	314
F469	MONTECHIARO D'ACQUI	NO	0,8	0,8	0	540
F518	MONTEGIOCO	NO	0,5	0,5	0	325
F562	MONTEMARZINO	NO	0,2	0,2	0	318
F707	MORANO SUL PO	SI	0,5	0,8	0	1427
F713	MORBELLO	NO	0*	0*		423
F737	MORNESE	NO	0,6	0,6	0	730
F751	MORSASCO	NO	0,4	0,4	0	665
F814	MURISENGO	NO	0,7	0,7	0	1401
F965	NOVI LIGURE	NO	0,8	0,8	15000	28210
F995	OCCIMIANO	NO	0,7	0,7	0	1300
F997	ODALENGO GRANDE	NO	0,4	0,4	0	419
F998	ODALENGO PICCOLO	NO	0,5	0,5	0	266
G042	OLIVOLA	NO	0,8	0,8	0	118
G124	ORSARA BORMIDA	NO	0,8	0,8	0	407
G193	OTTIGLIO	NO	0,5	0,5	0	626
G197	OVADA	SI	0,4	0,8	10000	11365
G199	OVIGLIO	SI	0,4	0,8	0	1260
G204	OZZANO MONFERRATO	NO	0,7	0,7	10000	1419
G215	PADERNA	NO	0*	0*		204
G334	PARETO	NO	0,2	0,2	0	531
G338	PARODI LIGURE	NO	0,3	0,3	0	646
G367	PASTURANA	SI	0,5	0,8	8000	1302
G397	PECETTO DI VALENZA	NO	0,8	0,8	0	1230
G619	PIETRA MARAZZI	NO	0,7	0,7	0	923
G807	POMARO MONFERRATO	NO	0,7	0,7	0	370
G839	PONTECURONE	SI	0,3	0,8	12000	3603
G858	PONTESTURA	NO	0,8	0,8	0	1439
G861	PONTI	NO	0,5	0,5	0	591
G872	PONZANO MONFERRATO	SI	0,2	0,8	0	334
G877	PONZONE	NO	0,3	0,3	21999,99	1003
G960	POZZOL GROPPPO	NO	0,5	0,5	0	303
G961	POZZOLO FORMIGARO	NO	0,4	0,4	10000	4690
G987	PRASCO	NO	0,4	0,4	0	490
H021	PREDOSA	NO	0*	0*		2010
H104	QUARGNENTO	NO	0,3	0,3	0	1409
H121	QUATTORDIO	SI	0,2	0,75	12000	1624
H272	RICALDONE	SI	0,35	0,8	0	657
H334	RIVALTA BORMIDA	SI	0,45	0,8	7499,99	1434
H343	RIVARONE	NO	0,4	0,4	0	408
H406	ROCCAFORTE LIGURE	NO	0*	0*		126
H414	ROCCA GRIMALDA	NO	0,6	0,6	0	1503
H465	ROCCHETTA LIGURE	NO	0,6	0,6	0	214

Codice catastale	Comune	Multi aliq.	Aliquota più bassa	Aliquota più alta	Soglia di esenzione	Popolaz.
H569	ROSIGNANO MONFERRATO	NO	0,75	0,75	7500	1535
H677	SALA MONFERRATO	NO	0,6	0,6	0	341
H694	SALE	SI	0,4	0,8	7500	4081
H810	SAN CRISTOFORO	NO	0,75	0,75	0	592
H878	SAN GIORGIO MONFERRATO	NO	0,8	0,8	10000	1237
I144	SAN SALVATORE MONFERRATO	NO	0,8	0,8	7000	4247
I150	SAN SEBASTIANO CURONE	NO	0,45	0,45	12000	576
I190	SANT'AGATA FOSSILI	NO	0*	0,7		404
I429	SARDIGLIANO	NO	0,7	0,7	7500	406
I432	SAREZZANO	NO	0,6	0,5	0	1162
I645	SERRALUNGA DI CREA	NO	0,4	0,2	0	532
I657	SERRAVALLE SCRIVIA	NO	0,8	0,8	10000	5993
I711	SEZZADIO	NO	0,8	0,7	0	1243
I738	SILVANO D'ORBA	NO	0,4	0,4	0	1980
I798	SOLERO	NO	0,5	0,5	14999,99	1676
I808	SOLOGHELLO	NO	0,6	0,6	0	217
I901	SPIGNO MONFERRATO	NO	0,4	0,4	0	1015
I911	SPINETO SCRIVIA	NO	0,2	0,2	9999,99	351
I941	STAZZANO	NO	0,8	0,8	0	2417
I977	STREVI	NO	0,4	0,4	0	1946
L027	TAGLIOLO MONFERRATO	NO	0,6	0,6	0	1567
L059	TASSAROLO	NO	0,4	0,4	0	650
L139	TERRUGGIA	NO	0,8	0,8	0	932
L143	TERZO	NO	0,5	0,5	0	883
L165	TICINETO	NO	0,8	0,8	0	1335
L304	TORTONA	NO	0,8	0,8	0	27299
L403	TREVILLE	NO	0,4	0,4	0	287
L432	TRISOBBIO	NO	0,8	0,8	0	675
L570	VALENZA	NO	0,8	0,8	0	18804
L633	VALMACCA	NO	0,8	0,8	0	1018
L881	VIGNALE MONFERRATO	NO	0,8	0,8	0	980
L887	VIGNOLE BORBERA	NO	0,8	0,8	11500	2094
L904	VIGUZZOLO	NO	0,55	0,55	0	3143
L931	VILLADEATI	NO	0,8	0,8	0	479
L963	VILLALVERNIA	NO	0,7	0,7	10000	899
L970	VILLAMIROGLIO	NO	0,6	0,6	0	307
L972	VILLANOVA MONFERRATO	NO	0,4	0,4	0	1845
M009	VILLAROMAGNANO	NO	0*	0*		679
M077	VISONE	NO	0,2	0,2	0	1236
M120	VOLPEDO	NO	0,5	0,5	0	1188
M121	VOLPEGLINO	NO	0*	0*		138
M123	VOLTAGGIO	SI	0,17	0,6	15000	724
M388	CASSANO SPINOLA	SI	0,5	0,8	0	1852
M397	ALLUVIONI PIOVERA	SI	0,29	0,6	15000	1739